

Erlebnissradweg „VIA REGIA – Kulturstraße des Europarates“ von Frankfurt am Main nach Kraków (Krakau)

empfohlene Stationen auf dem Erlebnissradweg „VIA REGIA – Kulturstraße des Europarates“ sind:

Hessen

Frankfurt am Main, OT Bergen-Enkheim -

Altstadt (ca. 30 km) -
Gedern (ca. 30 km) –
Bad Salzschlirf (ca. 40 km) -
Bad Hersfeld (ca. 40 km)

Steinau a.d. Straße (ca. 50 km) -

Fulda (ca. 38 km)

Philippsthal/ Vacha (ca. 44 km)

Philippsthal/ Vacha (ca. 30 km)

Thüringen

Philippsthal/ Vacha -

Eisenach (ca. 46 km) -

Gotha (ca. 37 km) -

Erfurt (ca. 37 km) -

Weimar (ca. 23 km) -

Jena (ca. 23 km)

Sachsen-Anhalt

Naumburg (ca. 44 km) -

Weißenfels (ca. 21 km)

Sachsen

Leipzig (ca. 35 km) –

Wurzen (ca. 30 km) -

Oschatz (ca. 30 km) -

Großenhain (ca. 35 km) -

Kamenz (ca. 45 km) -

Bautzen (ca. 35 km) –

Görlitz [Zgorzelec]

Dolnośląskie

Zgorzelec [Görlitz] (ca. 50 km) -

Lubań [Lauban] (ca. 30 km) -

Lwówek Śląski [Löwenberg/ Schlesien] (ca. 30 km) –

Złotoryja [Goldberg] (ca. 27 km) –

Legnica [Liegnitz] ca. 20 km -

Środa Śląska [Neumarkt] ca. 35 km -

Wrocław [Breslau] ca. 35 km -

Opolskie

Brzeg [Brieg] ca. 45 km -

Opole [Oppeln] ca. 45 km -

Strzelce Opolskie [Groß Strehlitz] ca. 35 km -

Śląskie

Gliwice [Gleiwitz] ca. 40 km -

Katowice [Kattowitz] ca. 30 km -

Małopolskie

Olkusz ca. 40 km -

Kraków [Krakau] ca. 45 km

29 Fahr-Tage = ca. 1.000 km (davon ca. je 50% in Deutschland und in Polen)

Die Wegeabschnitte, dargestellt nach Radwegen:

01:



Radweg Hohe Straße

Frankfurt am Main (OT Bergen-Enkheim) bis Hammersbach

Bergen-Enkheim – Niederdorfelden – Schöneck – Windecken – Ostheim – Hammersbach

entweder – oder:

02/
03:



Limesradweg

Hammersbach bis Ravalzhausen

Hammersbach – Marköbel – Neuberg – Ravalzhausen



Limesradweg

Hammersbach bis Altenstadt

Hammersbach – Rommelhausen – Oberau – Altenstadt


04/
05:



**lokales Radnetz
(ohne Ausschilderung)**

**Ravalzhausen
bis Langenselbold:**

Ravalzhausen – Bei den Tongruben – Langenselbold



Vulkanradweg

Altenstadt bis Hutzdorf

Altenstadt – Lindheim – Enzheim – Glauberg – Glauburg – Stockheim – Selters – Ortenberg – Lißberg – Hirzenhain – Merkenfritz – Gedern – Ober-Seemen – Hartmannshain – Crainfeld – Vaitshain – Ibeshausen – Herbstein – Blitzenrod – Lauterbach – Angersbach – Bad Salzschlirf – Niederstoll – Schlitz – Hutzdorf

06/
07:



**Hessischer Radfernweg
R3 (Rhein-Main-Kinzig-
Radweg)**

Langenselbold bis Fulda

Langenselbold – Gelnhausen – Wächtersbach – Bad Soden/ Salmünster – Steinau a.d. Straße – Niederzell – Schlüchtern – Katzenberg – Fliesen – Neuhof – Dorfborn – Tiefengruben – Steinberg – Ziegel – Johannesberg – Fulda



**Hessischer Radfernweg R1
(Fuldaradweg)**

Hutzdorf bis Bad Hersfeld

Hutzdorf – Sandlofs – Unter-Schwarz – Solms – Mengshausen – Kerspenhausen – Kohlhausen – Bad Hersfeld

08/
09:



**Historische VIA REGIA
Fulda Innenstadt**



**Bahnradweg Hessen
(Solztalradweg)**

**Bad Hersfeld bis
Schenklengsfeld
(- Heimbaldshausen):**

Bad Hersfeld – Oberode – Sorga – Malkomes – Schenksolz – Schenklengsfeld – Oberlengsfeld – Ransbach – Ausbach – Nippe – Heimbaldshausen

10



**lokales Radnetz
(ohne Ausschilderung)**


Fulda bis Hünfeld

Fulda – Bernhards – Marbach – Rückers – Hünfeld


11:  **Kegelspielradweg**
Hünfeld bis Wenigentaft
 Hünfeld – Burghaun – Steinbach – Eiterfeld – Großentaft – Wenigentaft

12/
13:  **Rhönradweg**
Wenigentaft bis Philippsthal (Vacha):
 Wenigentaft – Pferdendorf/Rhön – Räsa - Philippsthal

Der Verlauf von Schenklingfeld (Heimboldshausen) nach Philippsthal ist unklar. In den Informationen des Radrouetenplaners Hessen steht: „Eine Verlängerung des Radwegs auf der Bahntrasse an die Werra bei Philippsthal ist vorgesehen.“


14:  **Werratalradweg**
(Vacha) Philippsthal bis Hørschel)
 (Vacha) – Philippsthal – Röhrigshof – Heimboldshausen – Harnrode – Lengers – Heringen – Widdershausen – Dankmarshausen – Berka/Werra – Gerstungen – Sallmannshausen – Lauchröden – Herleshausen – Wartha – Neuenhof – Hørschel


15:  **Herkules-Wartburg-Radweg**
Hørschel bis Eisenach
 Hørschel – Stedtfeld - Eisenach










16:  **Radfernweg Thüringer Städtekette**
Eisenach bis Weimar
 Eisenach – Fischbach – Rothenhof – Eichrodt – Kahlenberg – Schönau – Kälberfeld – Sättelstädt – Mechterstädt – Laucha – Fröttstädt – Hørselgau – Boxberg – Sundhausen – Gotha – Töpfeleben – Günthersleben-Wechmar – Mühlberg – Wandersleben – Apfelstädt – Neudietendorf – Ingersleben – Möbisburg-Rhoda – Bischleben – Erfurt – Azmannsdorf – Vieselbach – Niederrimmern – Hopfgarten – Tröbsdorf – Weimar

entweder – oder:

17/
18:  **Ilmtal-Radweg**
Weimar bis Kaatschen-Weichau
 Weimar – Kromsdorf – Oßmannstedt – Niederroßla – Zottelstedt – Mattstedt – Wickerstedt – Eberstedt – Darnstedt – Bad Sulza – Großheringen – Kaatschen-Weichau

 **Radfernweg Thüringer Städtekette**
Weimar bis Jena
 Weimar – Ehringsdorf – Taubach – Mellingen – Lehnstedt – Kleinschwabhausen – Großschwabhausen – Jena

19:  **Saale-Radweg**
Jena bis Kaatschen-Weichau
 Jena – Kunitz – Golmsdorf – Dorn-dorf-Steudnitz – Würchhausen – Döbritschen – Camburg – Tümping – Stöben – Kaatschen-Weichau

- 20:  **Saale-Radweg**
Kaatschen-Weichau bis Weißenfels
Kaatschen-Weichau – Kleinheringen – Saaleck – Lengefeld – Bad Kösen – Schulpforte – Roßbach – Blütengrund – Naumburg – Schellsitz – Schönburg – Eulau – Leißling – Uichteritz – Weißenfels
- 21:  **Rippach-Radweg**
Weißenfels bis Rippach
Weißenfels – Dehlitz (Saale) – Pörsten – Rippach
- 22:  **Elster-Saale-Radwanderweg**
Rippach bis Leipzig
Rippach – Röcken – Lützen – Meuchen – Seebenisch – Gämitz – Göhrenz – Lausen-Grünau – Leipzig-Grünau bis Leipzig-Lindenau
- 23:  **Ist der Weg benannt und mit einem Logo ausgeschildert?**
Leipzig Innenstadt
- 24:  **Leipzig-Elbe-Radroute**
Leipzig bis Strehla (Kleinrügeln)
Kleinpösna – Seifertshain – Albrechtshain – Beucha – Brandis – Machern – Lüb-schütz – Dögnitz – Nepperwitz – Grubnitz – Wurzen – Dehnitz – Oelschütz – Neichen – Nerchau – Denkwitz – Cannewitz – Wagelwitz – Mutzschen – Wermsdorf – Collm – Oschatz – Mannschatz – Terpitz – Zaußwitz – Kleinrügeln
- 25:  **Lokales Radwegenetz**
(Kleinrügeln bis Lorenzkirch Elbfähre F30) Lorenzkirch bis Rödern (Vier-teich)
Lorenzkirch – Zschepa – Gohlis – Zeithain – Glaubitz – Roda – Weißig – Skassa – Kleinraschütz – Großenhain – Folbern – Reiherhof – Kalkreuth – Bieberach – Cunersdorf – Freitelsdorf - Vierteich
- 26:  **Heidebogenrundweg**
Rödern (Vierteich) bis Reichenbach
Rödern (Vierteich) – Zschoma – Döbra – Kleinnaundorf – Würschnitz – Laußnitz – Königsbrück – Gräfenhain – Reichenbach
- 27:  **Radweg Sächsische Städteroute**
Reichenbach bis Wawitz
Reichenbach – Schwosdorf – Kamenz – Deutschbaselitz – Nebelschütz – Thonberg – Prietitz – Kriepitz – Panschwitz-Kuckau – Caseritz – Crostwitz – Jeßnitz – Lauske – Storch – Dreikretscham – Schmochtitz – Ternitz – Bautzen – Nieder-kaina – Baschütz – Canitz-Christina – Drehsa – Wawitz
- 28:  **ohne Ausschilderung (S110)**
Wawitz bis Buchholz
Wawitz – Rodewitz – Nechern – Gröditz – Wuischke – Weißenberg – Wasser-kretscham – Buchholz

29:

**Neißeland-Radtour****Ist das ein Logo, mit dem der Radweg ausgeschildert ist?****Buchholz bis Reichenbach/OL**

Buchholz – Prachenau – Arnsdorf – Döbschütz – Krobnitz – Meuselwitz – Schöps – Goßwitz – Reichenbach/OL

30:

**Reichenbach/OL – Görlitz: ist noch unklar. Es ist folgender Wegeverlauf denkbar:**

Reichenbach/OL – Mengelsdorf – Königshain (Neißeland-Radtour) – Ebersbach – Görlitz-Königshufen – Görlitz (?)

31:

**Droga rowerowa św. Jakuba na Dolnym Śląsku****Zgorzelec bis Brzeg**

Zgorzelec (Görlitz) – Jędrzychowice (Hennersdorf) – Łagów (Lagow) – Gronów (Grunow) – Sławnikowice (Kieslingswalde) – Henryków Lubański (Katholisch Hennersdorf) – Pisarzowice (Schreibersdorf) – Lubań (Lauban) – Niwnice (Neuland) – Radłówka (Hartelangenvorwerk) – Lwówek Śląski (Löwenberg) – Płakowice (Plagwitz) – Bielanka (Lauterseiffen) – Twardocice (Harpersdorf) – Pielgrzymka (Pilgramsdorf) – Jerzmanice Zdrój (Bad Hermsdorf) – Złotoryja (Goldberg) – Kozów (Kosendau) – Rokitnica (Röchlitz) – Woszczowice (Hohendorf) – Krotoszyce (Kroitzsch) – Wilczyce (Wildschütz) – Smokowice (Schmochwitz) – Legnica (Lignitz) – Grzybiany (Greibnig) – Rosochata (Seifersdorf) – Jaśkowice (Jeschkendorf) – Golanka Dolna (Heidau) – Prochowice (Parchwitz) – Kwiatkowice (Alt Läst) – Malczyce (Maltsch a.d. Oder) – Wilczków (Wiltschau) – Proszków (Schöneiche) – Środa Śląska (Neumarkt) – Święte (Bischdorf) – Kadłub (Kadlau) – Miękinia (Nimkau) – Wojnowice (Zindel) – Wrocław Leśnica (Deutsch Lissa) – Wrocław Marszowice (Marschwitz) – Wrocław (Breslau) – Trestno (Treschen) – Blizanowice (Pleischwitz) – Siechnice (Tschechnitz) – Zębice (Sambowitz) – Sobocisko (Zottwitz) – Zabardowice (Seifersdorf) – Oława (Ohlau) – Ścinawa Polska (Odersteine) – Lipki (Linden) – Brzezina (Briesen) – Brzeg (Brieg)

32:

**Brzeg bis Gliwice (z.Z. nur als Liste dargestellt)**

Brzeg (Brieg) – Zwanowice (Schwanowitz) – Wronów (Frohnau) – Skorogoszcz (Schurgast) – Mikolin (Nikoline) – Chróścice (Chroszczütz) – Dobrzeń Wielki (Groß Döbern) – Borki (Borrek) – Czarnowąsy (Czarnowanż) – Opole (Oppeln) – Opole-Malina (Malino) – Kosorowice (Kossorowitz) – Kamień Śląski (Groß Stein) – Siedlec (Schedlitz) – Ligota Dolna (Nieder Ellguth) – Góra Św. Anny (Sankt Annaberg) – Zimna Wódka (Kaltwasser) – Ujazd (Ujest) – Łany (Lona-Lany) – Pławniowice (Plawniowitz) – Ligota Łabędzka (Ellguth von Gröling) – Gliwice (Gleiwitz)

33:

**Gliwice bis Jaworzno**

Gliwice – Trynek (Trinneck) – Bojków (Schönwald) – Przyszowice (Preiswitz) – Chudów (Chudow) – Borowa Wieś (Neudorf) – Ruda Śląska OT Halemba – Katowice (Kattowitz) OT Ligota (Idaweiche oder Ellgoth) – Katowice (Kattowitz) OT Piotrowice (Petrowitz) – Katowice (Kattowitz) OT Giszowiec (Gieschewald) – Mysłowice (Myslowitz) – Mysłowice OT Słupna (Slupna) – Mysłowice OT Brzezinka (Birkental) – Jaworzno

34:

**Jaworzno bis Kraków ist noch nicht festgelegt.**

Ein Projekt des Thüringer Ministeriums für Bau, Landesentwicklung und Verkehr



realisiert vom Europäischen Kultur- und Informationszentrum in Thüringen im Rahmen des Netzwerkes



VIA REGIA – Kulturstraße des Europarates

Das Projekt wird im CENTRAL EUROPE – Programm kofinanziert durch den ERDF

